


Het geheim van de Herbergier

Placed by: Zwarversbankje

Placed Date: 03/17/2011

N 53° 06.915 E 006° 25.110

UTM: 32U E 327232 N 5888205

Size:  (Regular)Difficulty: Terrain: Log Counts:  1 Post Reviewer Note**Short Description****Het geheim van de Herbergier**

Een Multi-cache van bijna 5 km door de omgeving van Roderesch. Volg de waypoints, zoek de aanwijzingen, kies de goede foto's en haal het kistje! Veel plezier

Long Description**Het geheim van de Herbergier?**

Had ik al verteld van Maartje? Maartje was de zus van Maarten. Die leefden heel vroeger in Drenthe in de buurt van Roderesch. Het was een leuk stel, stonden altijd klaar voor iedereen en waren zeer bekend in de streek. Je kent die mensen wel. Maartje en Maarten reisden heel wat af in die tijd. Het waren echte globetrotters. Ja, en dan niet in de trend van land naar land, maar eerder van dorp naar dorp. Het waren eigenlijk meer dorpentrotters. Maarten was een ware weldoener en hij deed dan ook altijd heel bijzondere dingen.

Roderesch

Op een van die reizen kwamen ze in de buurt van het huidige Roderesch. Tijdens dat bezoek ontmoette hij een reizend minstreel. Wat is een minstreel, hoor ik je denken. Een minstreel kun je het beste vergelijken met een rondreizende artiest, die overal zijn liedjes zingt en overal nieuwe ideeën opdoet voor versjes, gedichten of liedteksten. De minstreel had van Maarten gehoord en hij had een lied over hem gemaakt. Het was een prachtig muziekstuk vol mooie akkoorden. Het was zo'n lied, dat als je het één keer hoort, het bleef hangen in je hoofd. Het was een bijzonder lied!

Gevaarlijk liedje

Want wat bleek, als je het hoorde, dan werd je vrijgevig. Dan wil je gewoon alles geven wat je had. Maartje vond dat maar niets. Zij vond het een gevaarlijk lied en de tekst heeft ze eens stiekem weggepakt bij de minstreel. Om ellende te voorkomen zullen we maar zeggen. Dat lied heeft ze verstopt in een kistje en dat kistje weer verstopt op de hei bij Roderesch. Onder zo'n grote holle eik. Jaren gingen voorbij en inmiddels was het lied vergeten. Maartje en Maarten waren niet meer en de minstreel had z'n gitaar voor eeuwig in de bomen gehangen.

Gevonden en verstopt

Het was het jaar 1925, het was hartje zomer, de volksspelen waren juist weer geweest in Roderesch. De herbergier had iets te diep in het glaasje gekeken en sliep z'n roes uit bij de grote, holle eik. Toen hij wakker werd zag hij iets glinsteren in de holle boom. Het was het kistje dat jaren lang verborgen was geweest en nu werd gevonden door de herbergier van Roderesch. Hij nam het mee naar huis, zette het voorzichtig op de keukentafel. De herbergier was een rustig man, deed zijn dingen behoedzaam, dacht altijd wel drie keer na voor hij iets deed. Hij las met verwondering en met verbazing de waarschuwing van Maartje. Over, dat het lied zo gevaarlijk zou zijn, over dat het mensen in vervoering zou brengen. De herbergier sloot heel resoluut het kistje. Geschrokken verstopte hij het kistje voor een s en voor altijd ergens in de herberg. De herbergier heeft nooit meer over het kistje gesproken. Het was het geheim van de herbergier van de Herberg van Es. Dat kistje ligt er nu nog en alleen de herbergier weet waar het ligt. Dat lied is nooit meer gehoord maar de eerste zin weet ik wel. **Dat gaat van Sint Maarten, Sint Maarten.....**

De cache



C: Stapeltellen: De afstand naar Langelo



B=4



B=5



A=7





















A=6

De cache ligt op: **N 53.0 (a+c-4).(b-5) (c+4-e) (f x g)**
E006.2 (e-f-h). (b) (d-g x f) (c+1)

Additional Waypoints

	Prefix	Lookup	Name
<input type="checkbox"/>		PK	PARKNG GC2QD43 Parking (Parking Area)

Coordinate
 N 53° 07.004 E 006° 25.564

- Note:
-   S1 STAGE1 [GC2QD43 Stage 1](#) (Trailhead) N 53° 07.116 E 006° 25.839
- Note:
-   S2 STAGE2 [GC2QD43 Stage 2](#) (Stages of a Multicache) N 53° 07.200 E 006° 25.926
- Note:
-   S3 STAGE3 [GC2QD43 Stage 3](#) (Question to Answer) N 53° 07.332 E 006° 26.119
- Note: Maak op dat bankje een projectie van 84 graden en 43 meter
Vraag bij dat nieuwe punt: Welke vos wordt hier bedoeld:
A: Grote – D = 6
B: Zilver – D = 3
C: Grijs – D = 9
-   S4 STAGE4 [GC2QD43 Stage 4](#) (Question to Answer) N 53° 07.486 E 006° 26.233
- Note: Welke kleur heeft het paaltje naast het bankje:
A: Geel/Rood E = 2
B: Blauw E = 8
C: Groen E = 4
- Neem even een kleine pauze op het bankje!
F: Tegen hoeveel bomen kijkt u aan?
-   S5 STAGE5 [GC2QD43 Stage 5](#) (Reference Point) N 53° 07.511 E 006° 26.298
- Note:
-   S6 STAGE6 [GC2QD43 Stage 6](#) (Reference Point) N 53° 07.401 E 006° 26.400
- Note:
-   S7 STAGE7 [GC2QD43 Stage 7](#) (Question to Answer) N 53° 07.205 E 006° 26.282
- Note: Hoe heet dit heideveld?
G = Letterwaarde van de 6e letter
-   S8 STAGE8 [GC2QD43 Stage 8](#) (Stages of a Multicache) N 53° 06.893 E 006° 26.220
- Note:
-   S9 STAGE9 [GC2QD43 Stage 9](#) (Question to Answer) N 53° 06.915 E 006° 25.856
- Note: H= Welk huisnummer ziet u hier?

Attributes

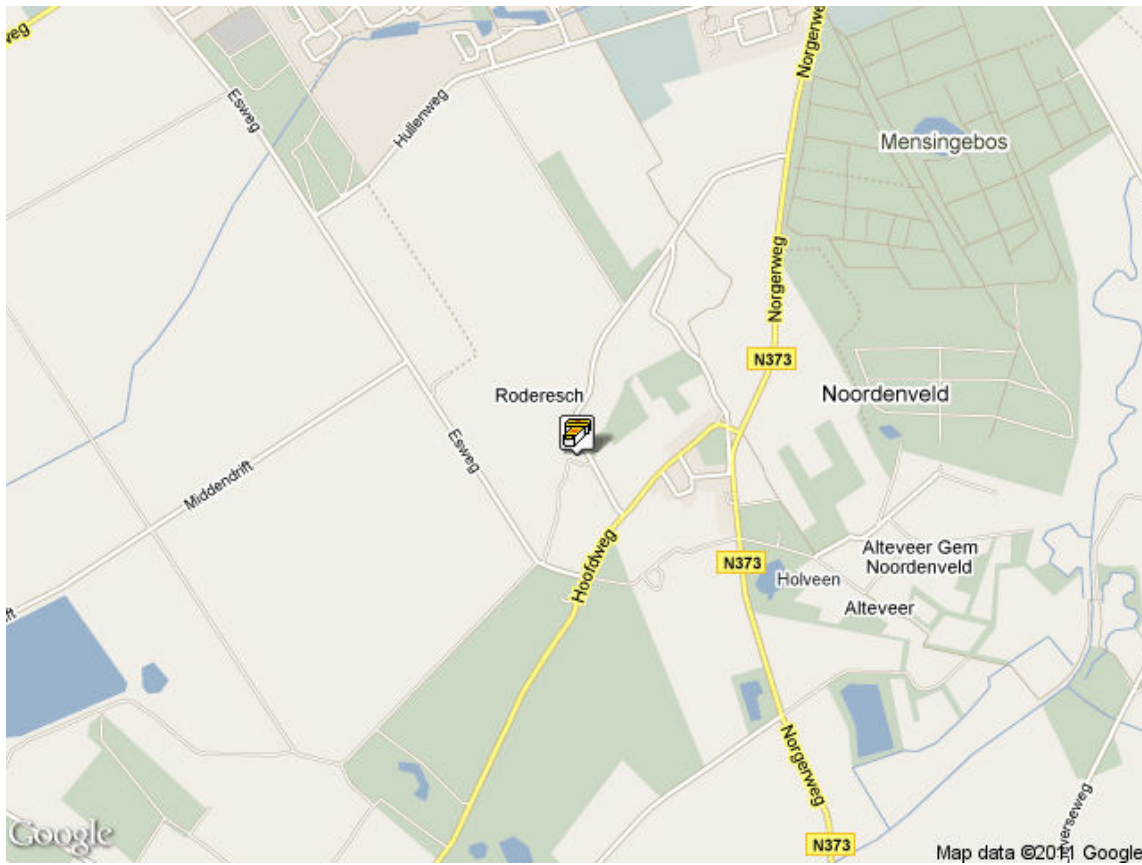


[What are Attributes?](#)

ticks!, bikes allowed, restrooms available, drinking water nearby, parking available, takes less than 1 hour, kid friendly, hike between 1km-10km, dogs allowed

Overview Map

[\[640x480\]](#) | [\[320x240\]](#)



Page Generated on 03/20/2011 10:59:48

Copyright © 2000-2011 [Groundspeak Inc.](#) All Rights Reserved.
Designated trademarks and brands are the property of their respective owners.
Use of this Web site constitutes acceptance of the [Groundspeak Terms of Use](#).